

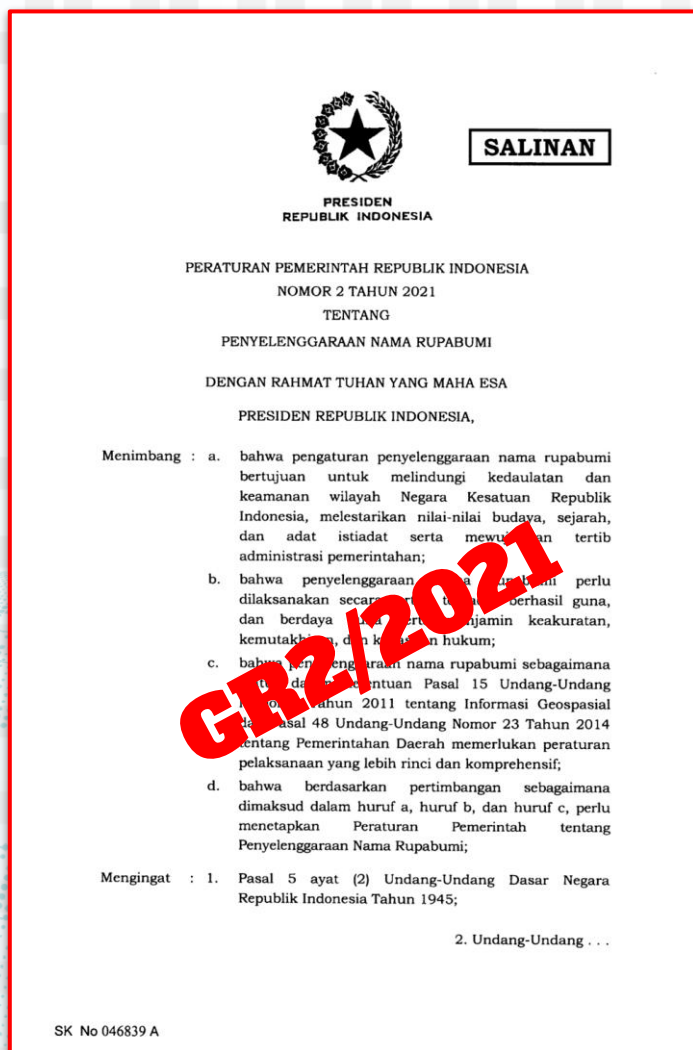
Bhumandala Nama Rupabumi awards: a new initiative of the geographical names standardization evaluation mechanism in Indonesia

Third Session of the United Nations Group of Experts on Geographical Names

United Nations Headquarters, New York
1-5 May 2023



Governmental Regulation Nr 2/2021



10 Chapters

Stakeholders

standardization processes

monitoring and evaluation

Bhumandala Nama Rupabumi Awards

Bhumandala Nama Rupabumi Awards

Categories

Regency/City

Province

Ministry/Agency

Qualitative method →
Quantitative method

- number of geographical names data collected by the nominees
- consistency and quality of geographical names
- Standardization efforts

- Data calculation:
 - SINAR
 - Additional data from candidates

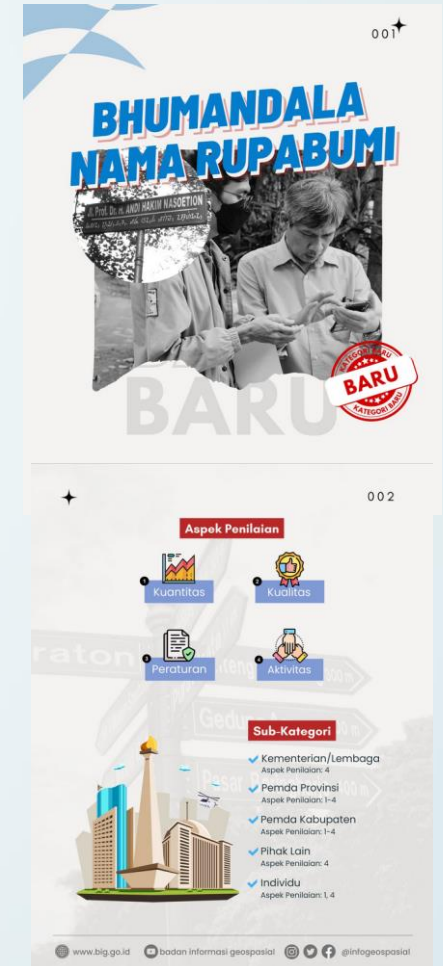
Community/Non-Government Organization

Individual

Qualitative method →

- participated in standardization activities
- commitment to geographical names standardization
- engaged in research on toponymy

- Questionnaires
- Interviews



announcement of
Bhumandala Nama Rupabumi awards

Candidates and Winners

KANDIDAT PENERIMA BHUMANDALA NAMA RUPABUMI 2022

KATEGORI PEMERINTAH DAERAH KABUPATEN/KOTA

- KABUPATEN BANDUNG
- KABUPATEN CIANJUR
- KABUPATEN NGAWI
- KABUPATEN SUMEDANG
- KOTA BEKASI

KANDIDAT PENERIMA BHUMANDALA NAMA RUPABUMI 2022

KATEGORI PEMERINTAH DAERAH PROVINSI

- PROVINSI JAWA BARAT
- PROVINSI JAWA TENGAH
- PROVINSI JAWA TIMUR
- PROVINSI KALIMANTAN TENGAH
- PROVINSI SULAWESI UTARA

KANDIDAT PENERIMA BHUMANDALA NAMA RUPABUMI 2022

KATEGORI PIHAK LAIN INDIVIDU

- Drs. Titi Bachtiar**
Fakir Geografi
Anggota Kelompok Riiset Kelung Bandung
- Prof. Dr. Cece Sobarna, M.Hum**
Dosen Besar
Fakultas Ilmu Budaya Universitas Padjadjaran
- Prof. Dr. Multamia RMT Lauder, DEA**
Fakultas Ilmu Pengantar Budaya Universitas Indonesia
- Fajar Erikha, S.Psi, M.Hum**
Universitas Nahdlatul Ulama Indonesia

KANDIDAT PENERIMA BHUMANDALA NAMA RUPABUMI 2022

KATEGORI PIHAK LAIN ORGANISASI

- Perkumpulan OpenStreetMap Indonesia
Perkumpulan OpenStreetMap Indonesia (POI)
- Jaringan Kerja Pemetaan Partisipatif (JKPP)
- Relawan Penanggulangan Bencana Lembang

PENGHARGAAN NAMA RUPABUMI

KATEGORI PEMERINTAH PROVINSI PEMERINTAH KABUPATEN PEMERINTAH PUSAT KEMENTERIAN LEMBAGA PERORANGAN ORGANISASI

- PROVINSI JAWA BARAT
- KABUPATEN CIANJUR
- KEMENTERIAN PEKERJAAN UMUM DAN PERUMAHAN RAKYAT (PUPR)
- TITI BACHTIAR
- PERKUMPULAN OPENSTREETMAP INDONESIA

Categories:

- Province : *Jawa Barat/West Java*
- Regency/City : *Kabupaten Cianjur/Cianjur Regency*
- Ministries/Agencies: *Kementerian PUPR/Ministry of Public Works and Public Housing*
- Community//Non-Government Organization : *Perkumpulan OpenStreetMap Indonesia/OpenStreetMap Indonesia Association*
- Individual : *Titi Bachtiar*





#1 Peta Data Nusantara


BerAKHLAK



TERIMA KASIH

**#bangga
melayani
bangsa**

 www.big.go.id

 [badan informasi geospasial](https://www.youtube.com/badainformasi-geospasial)

   [@infogeospasial](https://www.instagram.com/infogeospasial)

 +62 21 8753155
 info@big.go.id

 **Jalan Raya Jakarta – Bogor KM.46
Cibinong, Bogor Jawa Barat 16911**