Gazetteer of Sea Geographical Names of Cyprus

https://portal.dls.moi.gov.cy/xartes_category/thalassia-geografika-onomata-tis-kyprou-seira-k-ch-t-99/

https://www.geonoma.gov.cy/myfiles/ekdoseis/thalassia-toponymia/index.html

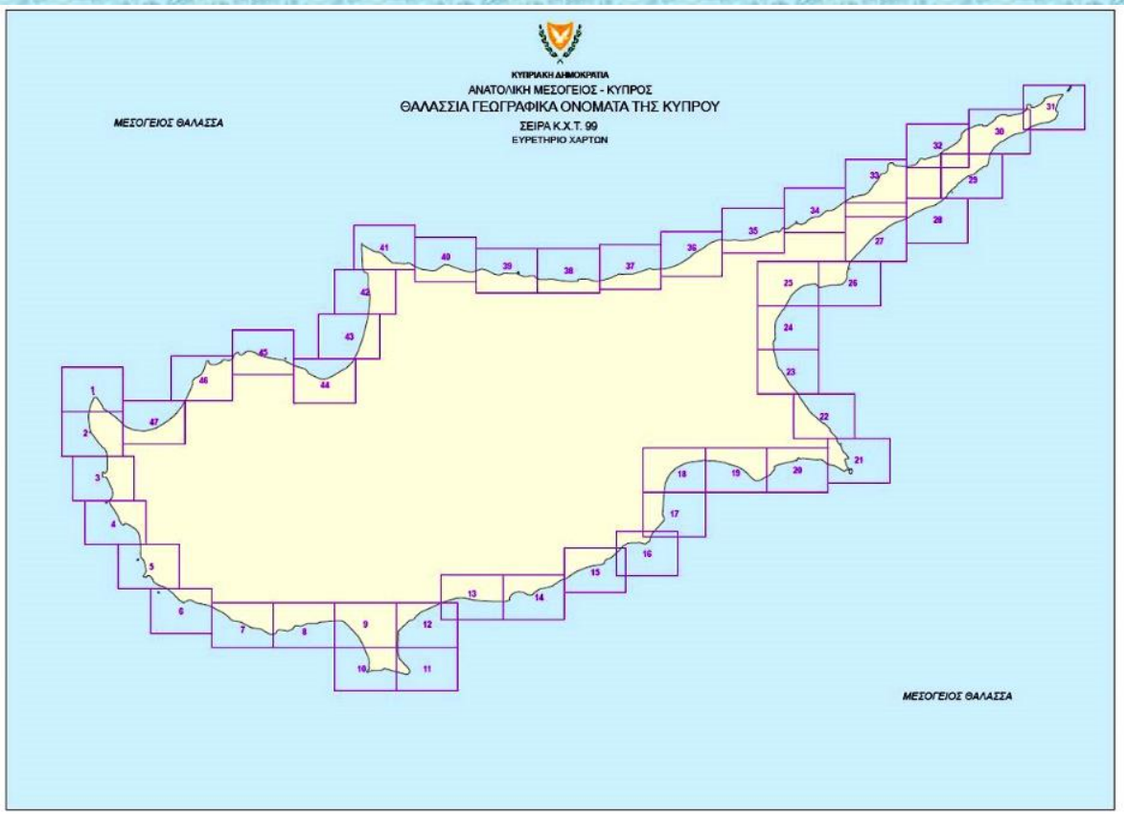

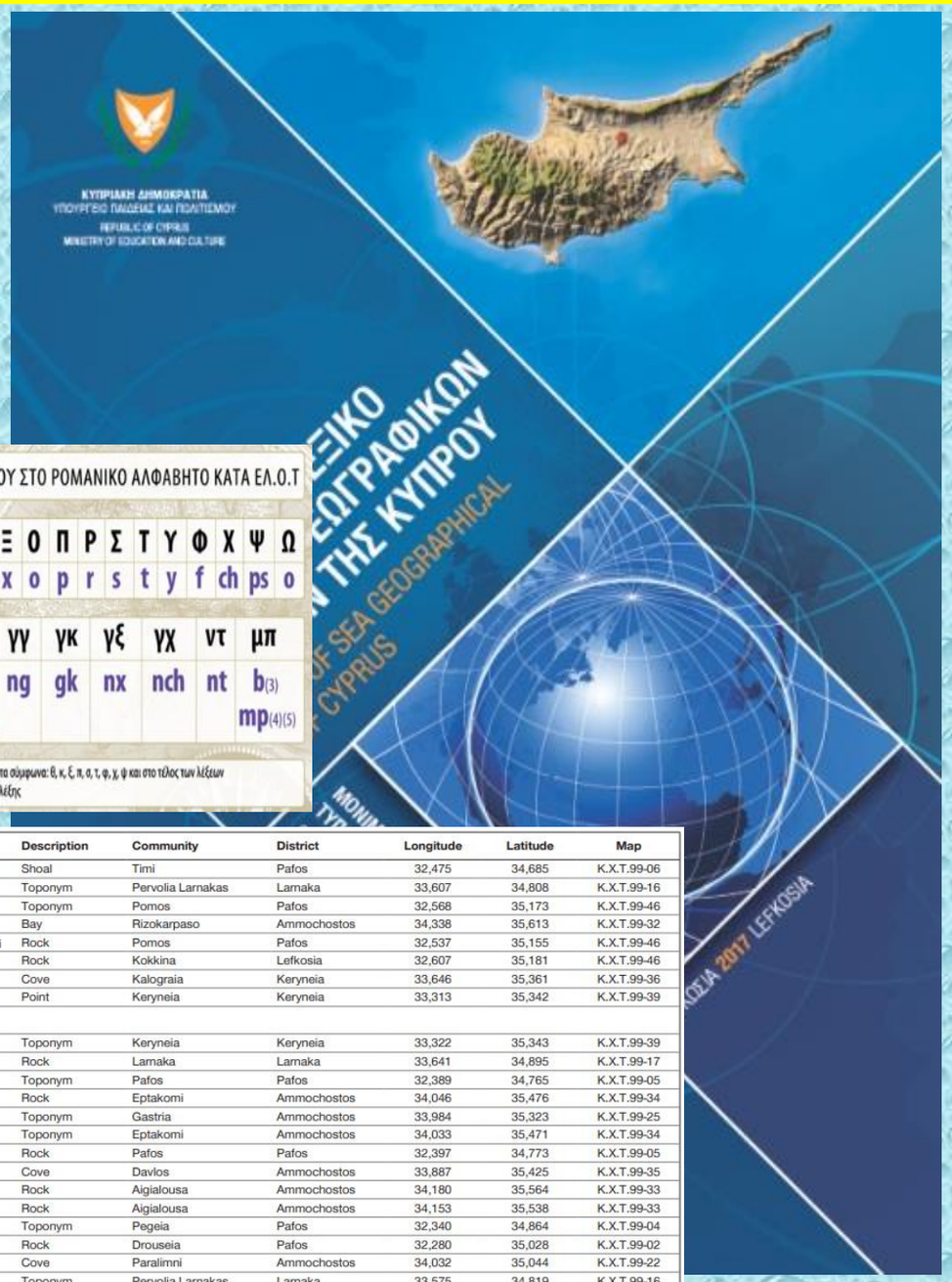

ΠΙΝΑΚΑΣ ΜΕΤΑΓΡΑΦΗΣ ΤΟΥ ΕΛΛΗΝΙΚΟΥ ΑΛΦΑΒΗΤΟΥ ΣΤΟ ΡΟΜΑΝΙΚΟ ΑΛΦΑΒΗΤΟ ΚΑΤΑ ΕΛ.Ο.Τ

Α	Β	Γ	Δ	Ε	Ζ	Η	Θ	Ι	Κ	Λ	Μ	Ν	Ξ	Ο	Π	Ρ	Σ	Τ	Υ	Φ	Χ	Ψ	Ω
a	v	g	d	e	z	i	th	i	k	l	m	n	x	o	p	r	s	t	y	f	ch	ps	o

αι	ει	οι	ου	ευ	αυ	ηυ	γγ	γκ	γξ	γχ	ντ	μπ
ai	ei	oi	ou	ev(1) ef(2)	av(1) af(2)	iv(1) if (2)	ng	gk	nx	nch	nt	b(3) mp(4)(5)

(1) Μπροστά από τα σύμφωνα: β, γ, δ, ζ, λ, μ, ν, ρ και όλα τα φωνήεντα (2) Μπροστά από τα σύμφωνα: θ, κ, ξ, π, σ, τ, φ, χ, ψ και στο τέλος των λέξεων
(3) Στην αρχή της λέξης (4)Στο μέσο της λέξης (5) Στο τέλος της λέξης

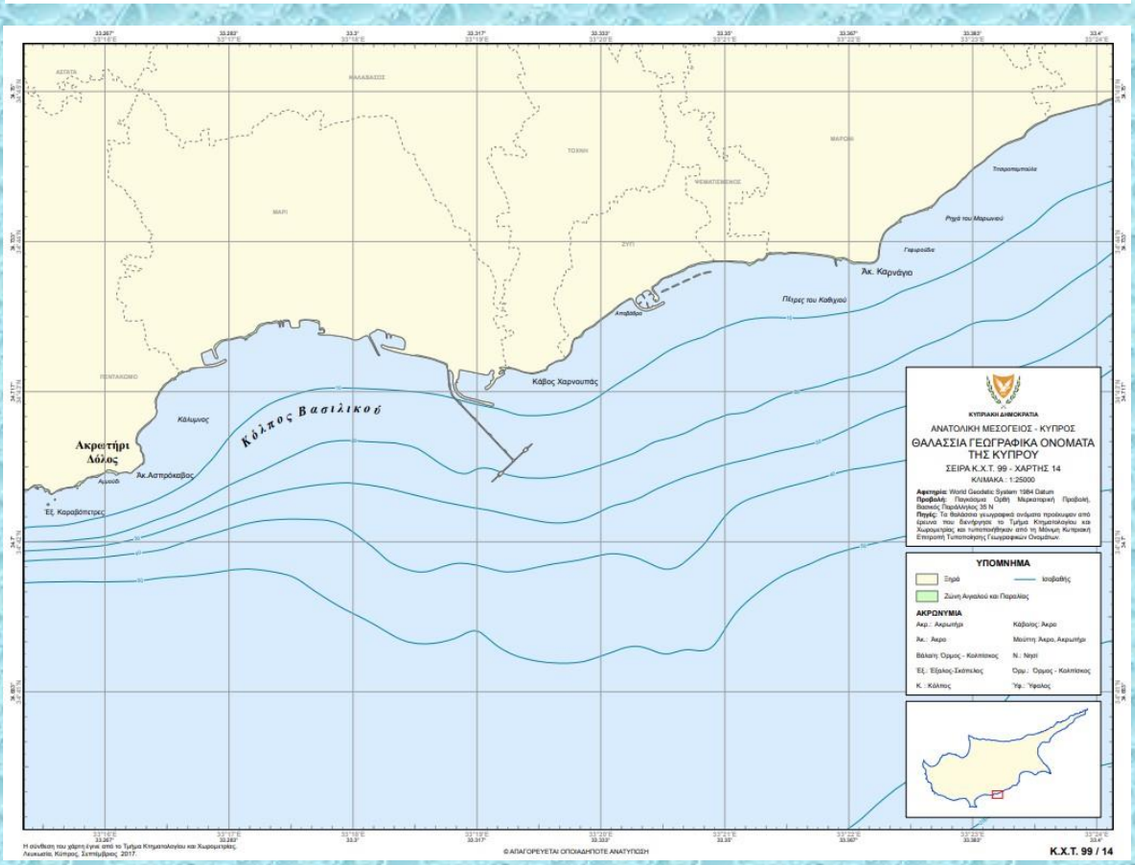

Name	Article	Transliteration	Description	Community	District	Longitude	Latitude	Map
Ρηχό της Καμήλας	το	Richo tis Kamilas	Shoal	Timi	Pafos	32,475	34,685	K.X.T.99-06
Ρηχό του Φαναριού	το	Richo tou Fanariou	Toponym	Pervolia Larnakas	Larnaka	33,607	34,808	K.X.T.99-16
Ριζερά	τα	Rizera	Toponym	Pomos	Pafos	32,568	35,173	K.X.T.99-46
Ρόνας •	ο	Ronas	Bay	Rizokarpaso	Ammochostos	34,338	35,613	K.X.T.99-32
Ροτσιά του Άη Παϊρακτάρη	τα	Rotsia tou Ai Païraktari	Rock	Pomos	Pafos	32,537	35,155	K.X.T.99-46
Ρότσος των Σκαφών	ο	Rotsos ton Skafon	Rock	Kokkina	Lefkosia	32,607	35,181	K.X.T.99-46
Ρουκάνια •	τα	Roukania	Cove	Kalograia	Keryneia	33,646	35,361	K.X.T.99-36
Ρούφακας	ο	Roufakas	Point	Keryneia	Keryneia	33,313	35,342	K.X.T.99-39
Σ								
Σειρακαγιάδες	οι	Seirakagiades	Toponym	Keryneia	Keryneia	33,322	35,343	K.X.T.99-39
Σέκκα	τα	Sekka	Rock	Larnaka	Larnaka	33,641	34,895	K.X.T.99-17
Σερένη •	η	Sereni	Toponym	Pafos	Pafos	32,389	34,765	K.X.T.99-05
Σέρνος	ο	Sernos	Rock	Eptakomi	Ammochostos	34,046	35,476	K.X.T.99-34
Σπαρόσπηλιος	ο	Sitarospilios	Toponym	Gastria	Ammochostos	33,984	35,323	K.X.T.99-25
Σκάλες	οι	Skales	Toponym	Eptakomi	Ammochostos	34,033	35,471	K.X.T.99-34
Σκαλί	το	Skali	Rock	Pafos	Pafos	32,397	34,773	K.X.T.99-05
Σκαλί •	το	Skali	Cove	Davlos	Ammochostos	33,887	35,425	K.X.T.99-35
Σκαλούδια	τα	Skaloudia	Rock	Aigialousa	Ammochostos	34,180	35,564	K.X.T.99-33
Σκαμνί	το	Skamni	Rock	Aigialousa	Ammochostos	34,153	35,538	K.X.T.99-33
Σκλοινικάρια •	τα	Skloinikaria	Toponym	Pegeia	Pafos	32,340	34,864	K.X.T.99-04
Σκλοινικιά	η	Skloinikia	Rock	Drouseia	Pafos	32,280	35,028	K.X.T.99-02
Σκλοινικούδι	το	Skloinikoudi	Cove	Paralimni	Ammochostos	34,032	35,044	K.X.T.99-22
Σκουλιέρα	η	Skouliera	Toponym	Pervolia Larnakas	Larnaka	33,575	34,819	K.X.T.99-16
Σκούταρης	ο	Skoutaris	Cove	Paralimni	Ammochostos	34,016	35,056	K.X.T.99-22
Σκουταρόσπηλιοι •	οι	Skoutarospilioi	Cove	Paralimni	Ammochostos	34,016	35,056	K.X.T.99-22
Σπηλάδια	τα	Spiladia	Toponym	Agia Napa	Ammochostos	34,075	34,964	K.X.T.99-21
Σπηλιά της Εγγλέζας	η	Spilia tis Englezas	Toponym	Xylofagou	Larnaka	33,862	34,943	K.X.T.99-19
Σπηλιά της Φώκιας	η	Spilia tis Fokias	Toponym	Akrotiri	Lemesos	33,023	34,563	K.X.T.99-11
Σπηλιά του Δράκου	η	Spilia tou Drakou	Toponym	Pomos	Pafos	32,563	35,170	K.X.T.99-46
Σπήλιος της Φώκαινας	ο	Spilios tis Fokainas	Toponym	Neo Chorio Pafou	Pafos	32,375	35,044	K.X.T.99-47
Σπήλιος της Φώκας	ο	Spilios tis Fokas	Toponym	Ammadies	Lefkosia	32,705	35,184	K.X.T.99-45
Σπήλιος του Ισμαήλ	ο	Spilios tou Ismail	Toponym	Davlos	Ammochostos	33,927	35,435	K.X.T.99-34
Σπήλιοι •	οι	Spilioi	Cove	Agia Napa	Ammochostos	34,015	34,982	K.X.T.99-20
Σπίθα	η	Spitha	Toponym	Neo Chorio Pafou	Pafos	32,281	35,161	K.X.T.99-01
Σπίτι του Αγγλοδασκάλου	το	Spiti tou Anglodaskalou	Toponym	Akanthou	Ammochostos	33,655	35,363	K.X.T.99-36
Στάζουσα	η	Stazousa	Point	Agios Amvrosios	Keryneia	33,608	35,360	K.X.T.99-37
Σταλός	ο	Stalos	Toponym	Xylofagou	Larnaka	33,880	34,947	K.X.T.99-19

Presented by: Andreas Hadjiraftis
President of Committee for the Standardization of Geographical Names of Cyprus